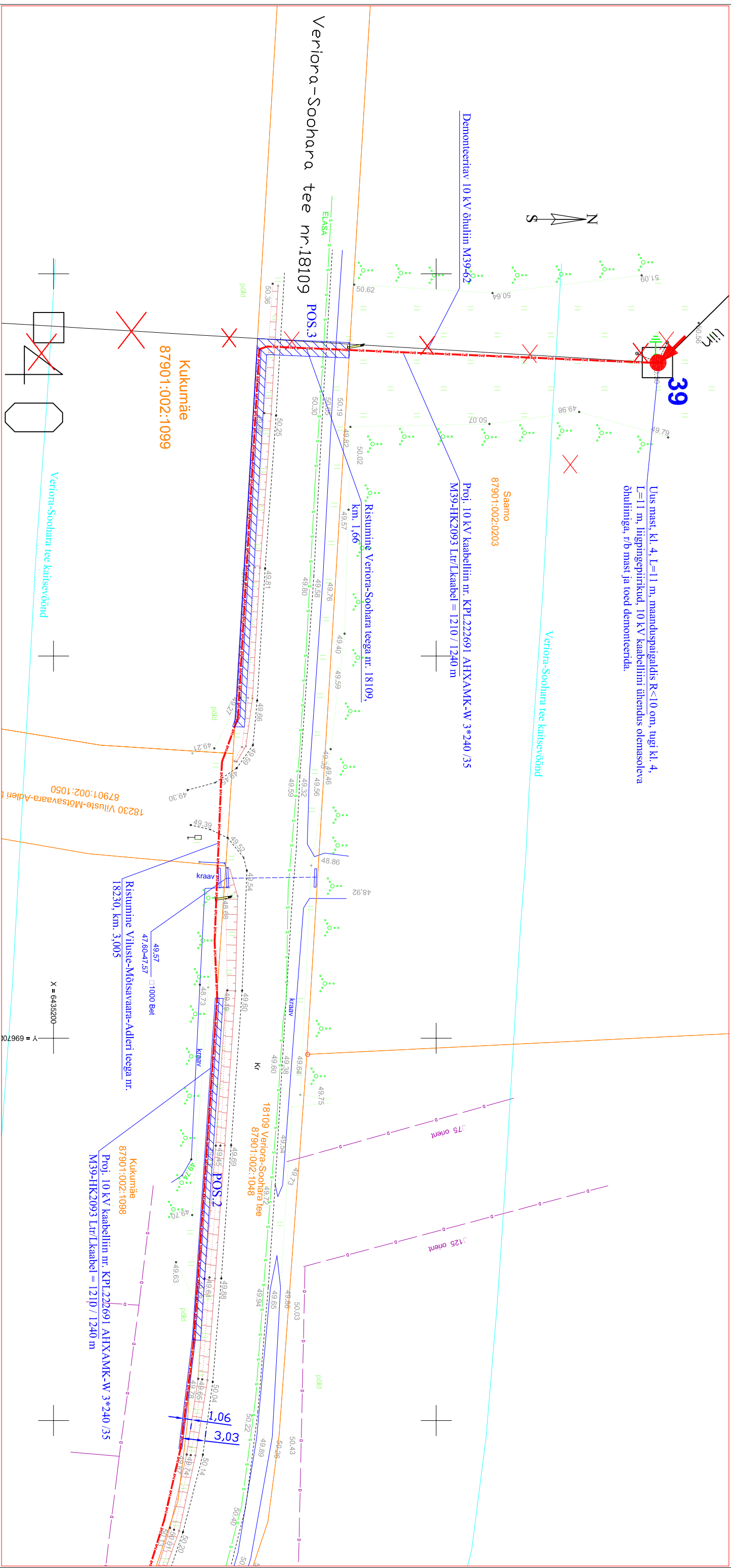







Isikliku kasutusõiguse seadmise plaan

IKÕ ala pos. nr. (plaanil)	Kiimistu registrirõsa nr.	Katastritõrõkõse tunnõs, nini ja sihoistõrõve	IKÕ ala pindala, m2	Maakaabi pikkõs, m
Pos. 2.	58621.50	87901.002:1048; Tee nr. 18109: Veriora-Sooõhara tee, transpordima	41 m2	45 m
Pos. 3.	58621.50	87901.002:1048; Tee nr. 18109: Veriora-Sooõhara tee, transpordima	88 m2	62 m

Kokku pos. 1+ pos.2:	129 m2	107 m
----------------------	--------	-------



Tingmäärgid

- | | |
|-----------------------------|---|
| Proj. 10 kV maakaabel lorus |  |
| Olemasolev 10 kV kaabelil |  |
| Olemasolev 0,4 kV kaabelil |  |
| Kinnistu pilt |  |
| IKÕ saadise ala |  |

Projekti nimetus / asukoht Räpina - Leevaku 10 kV liini rekonstrueerimise II etapp. Veriora piirkond. Räpina vald. Põlvamaa			Töö nr: IP6203
Koostaja: Leonhard Weiss OÜ Projekteerija: Enn Kraav	Möötkava 1:500	Leht / formaat Leht 2 / A3	Kuupäev: 12.03.2024.